

**DIRECTION REGIONALE DES AFFAIRES CULTURELLES**

**BRETAGNE**

**SERVICE REGIONAL DE L'ARCHEOLOGIE**

**VANNES**

**Maison de retraite  
rue du 500<sup>e</sup> RCC  
505**

**1993**

260 063

## **Rapport de diagnostic archéologique**

**Arnaud DESFONDS**

**avec la collaboration de Stéphanie HURTIN**

**A.F.A.N.**

838

**Culture  
Francophonie**

Ministère



## I. INTRODUCTION

La ville antique de Vannes mentionnée sur la table de Peutinger sous le nom de DIARORITUM, ancienne capitale des Vénètes, s'est installée sur la colline du Boismoreau. Malgré les différentes opérations archéologiques de sauvetage et préventives qui ont été effectuées depuis une quinzaine d'années, essentiellement dans la ville extra-muros, l'évolution de la trame urbaine depuis ses origines jusqu'à nos jours reste encore très mal connue.

La parcelle de la future Maison de Retraite, rue du <sup>505</sup>500<sup>e</sup> RCC située en limite des secteurs archéologiquement sensible de la ville, a donné lieu à une série de sondages de diagnostics archéologiques programmée par le Service Régional de l'Archéologie.

Hospitalier Prosper Chubert

VANNES

Cadastre 1993-Section AY

Ech: 1/2000

SECTEUR SONDE



269  
313

Pavillon Marcellin

Ruisseau

Logis Villemin

Pavillon Decker

311  
20

304  
312

712

300

179

293

210

209

208

207

206

205

204

199

Rue

du

203

202

201

200

199

198

197

196

195

194

193

192

191

190

189

188

187

186

185

184

183

182

181

180

179

178

## IL DONNEES TECHNIQUES DE L'OPERATION.

### *Financement.*

Ces sondages ont été réalisés par le Service Régional de l' Archéologie et financés en intégralité par des crédits de sauvetages urgents Etat.

### *Equipe de fouille. Traitement des données.*

La gestion financière de l' opération a été assurée par l' Association pour les Fouilles Archéologiques Nationales ( A.F.A.N. ). L'autorisation de fouille a été confiée à Arnaud Desfonds, contractuel A.F.A.N. recruté pour une durée d' un mois et demi et placé sous la responsabilité scientifique du conservateur régional de l'Archéologie en application de l' article II de la loi validée du 27 septembre 1941 Stéphanie Hurtin a participé bénévolement à l' élaboration du présent rapport.

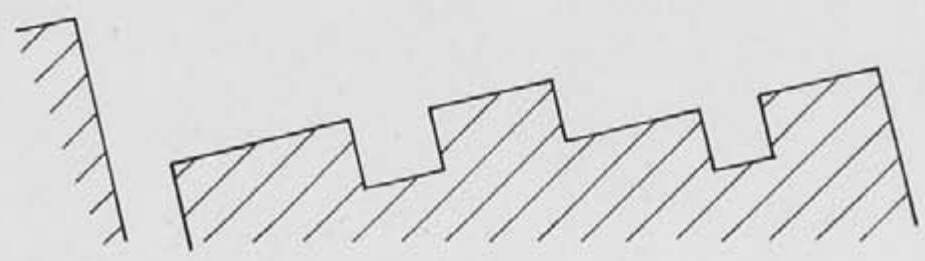
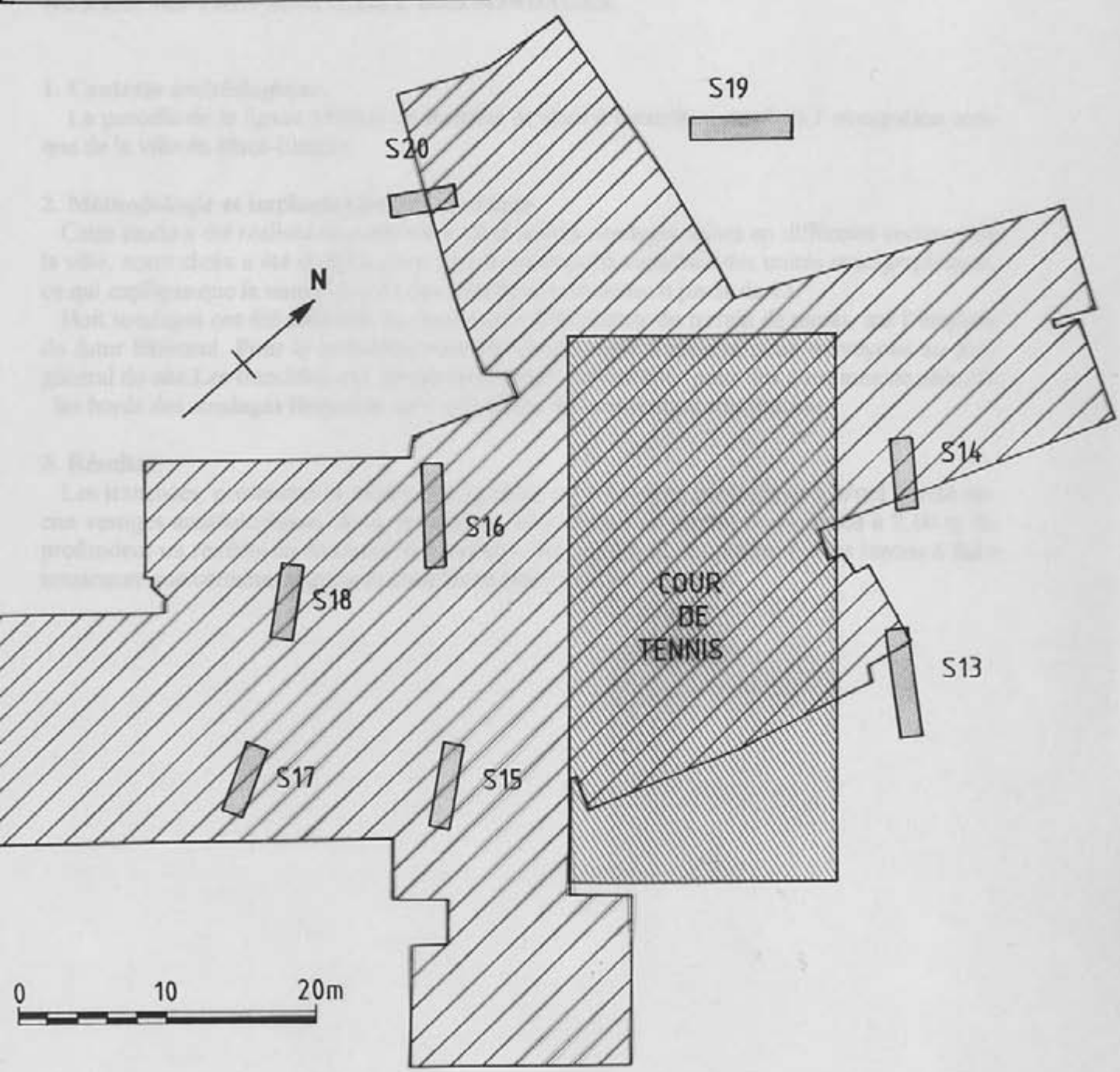
### *Remerciements.*

Nous remercions ici toutes les personnes qui nous ont apporté leur aide. Tout particulièrement, le service des travaux de l' Hôpital Chubert pour la mise à disposition d' un tracto-pelle et d' un chauffeur pour la durée des sondages ainsi que M. Leroux, pour sa contribution au bon déroulement de l' opération.

Nous tenons à remercier également, A. Triste pour les informations qu' il nous a communiqué ainsi que G. Le Cloirec et son équipe, pour leur aide et précieux conseils.

VANNES  
Centre Hospitalier Prosper Chubert  
1993  
IMPLANTATION DES SONDAGES  
Ech: 1/400<sup>e</sup>

EMPLACEMENT DU PROJET  
DE MAISON DE RETRAITE






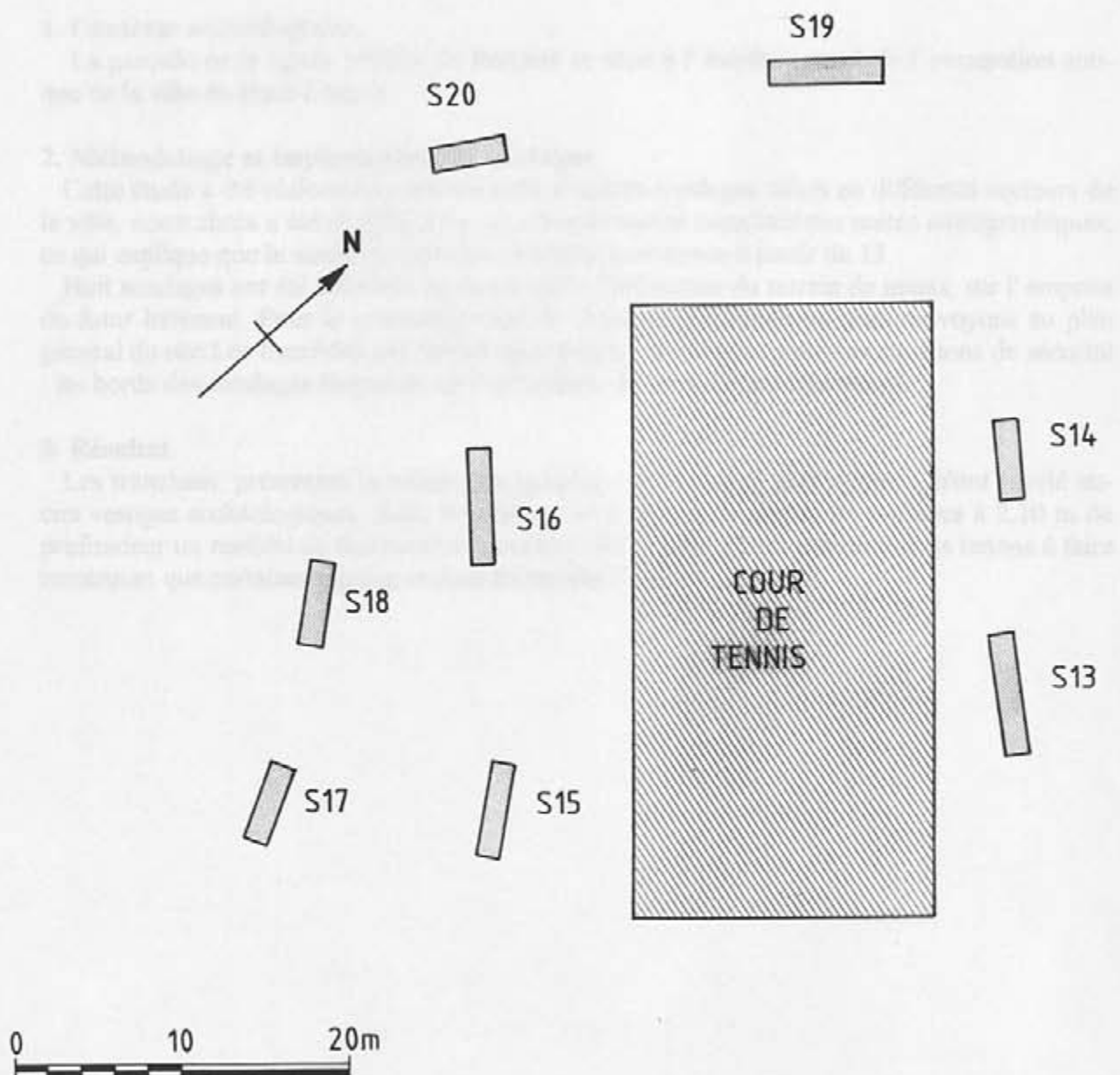
VANNES

Centre Hospitalier Prosper Chubert

1993

IMPLANTATION DES SONDAGES

Ech: 1/400<sup>e</sup>



P 5

### III. DESCRIPTION SOMMAIRE DES SONDAGES.

#### 1. Contexte archéologique.

La parcelle de la future Maison de Retraite se situe à l'extrême nord de l'occupation antique de la ville du Haut-Empire

#### 2. Méthodologie et implantation des sondages

Cette étude a été réalisée en parallèle avec d'autres sondages situés en différents secteurs de la ville, notre choix a été d'opter pour un enregistrement cumulatif des unités stratigraphiques, ce qui explique que la numérotation des tranchées commence à partir de 13.

Huit sondages ont été effectués au tracto-pelle tout autour du terrain de tennis, sur l'emprise du futur bâtiment. Pour le positionnement de chacune des tranchées nous renvoyons au plan général du site. Les tranchées ont été immédiatement rebouchées pour des questions de sécurité : les bords des sondages risquaient de s'effondrer, le terrain étant très meuble.

#### 3. Résultat.

Les tranchées, présentant la même stratigraphie ( cf. sondage géologique ), n'ont révélé aucun vestiges archéologiques. Seul, le sondage 14 a permis de mettre en évidence à 2,10 m de profondeur un remblai de destruction contenant des tegulae et des pierres ( nous tenons à faire remarquer que certaines tegulae étaient contaminées par du goudron).







**IV. CONCLUSION.**

Même si les tranchées se sont révélées négatives, elles ont toutefois permis de mieux préciser l'emprise de l'occupation antique au nord de la ville de VANNES. Apparemment, ce secteur semble écarté des faubourgs antiques. Toutefois, la présence de quelques tegulae ( mêlées à une cotamination contemporaine ) laisse supposer l'existence d'une occupation gallo-romaine à proximité.

Coordonnées Lambert93

Date des opérations

Etat du dépôt pour étude



Etat de conservation

## V. FICHE TECHNIQUE.

Adresse:	Maison de Retraite-rue du 505è RCC.
Propriétaire:	Maison de retraite Autonome de Vannes.
N° du site:	56 260 063.
Autorisation de fouille:	93-86.
Responsable:	A.Desfonds
Plan cadastral:	Section AY. Parcelle 311.
Coordonnées Lamberts:	Ax: 218,700. Ay: 2308,250
Date des sondages:	1er au 15 Septembre 1993.
Lieu de dépôt pour étude:	SRA Rennes.
Lieu de conservation:	Collection publique départementale.

## VI. PLANCHE PHOTOGRAPHIQUE.

1 et 2. Vue sur la coupe stratigraphique du terrain.



1 et 2. Vue sur la coupe stratigraphique du terrain.



**1 et 2. Vue sur la coupe stratigraphique du terrain.**