

CIRCONSCRIPTION ARCHEOLOGIQUE DE BRETAGNE  
 DIRECTION DES ANTIQUITES PREHISTORIQUES

Date d'envoi..... **24 JUIN 1977**

770977

RAPPORT DE.....

LIEU

Département..... Finistère  
 Commune..... BODILIS  
 Lieudit..... Manor-Soul  
 Cadastre..... 537 A 2

DATES

Autorisation (n°, date)..... 77 - 08  
 Intervention (début et fin)..... 20 - 21 mai 1977  
 Années antérieures..... néant  
 d'intervention

INTERVENTION

Responsable..... M. LE ROUX, ès qualité  
 Motif d'intervention..... Découverte fortuite  
 Surface fouillée..... 10 M2 environ  
 Estimation de l'étendue du gisement : 20 à 50 M2 ?

SITE

Nature du gisement..... Souterrain  
 Nature des découvertes effectuées..... Structures architecturales, poterie,  
 clayonnages, charbon de bois  
 Périodes chronologiques..... Age du Fer probable

OBSERVATIONS

CONTENU DU DOSSIER

Rapport scientifique..... 2 pages de texte  
 Plans et coupes..... 2 planches  
 Planches de dessins.....  
 Photographies légendées.....



1157

C.-T. LE ROUX

RAPPORT SCIENTIFIQUE  
SUR LA FOUILLE DE SAUVETAGE D'UN SOUTERRAIN PROTOHISTORIQUE  
A MANER-SOUL EN BODILIS (FINISTERE)

Le 1er mars 1977, un de nos fidèles informateurs, M. Jean-Claude LE GOFF, de Santec (Fin.), était alerté par l'un de ses nombreux homonymes, M. François LE GOFF, pépiniériste à Maner-Soul en Bodilis : un effondrement venait de se produire dans son terrain à la suite d'un labour.

Après une première reconnaissance qui montra que l'on avait très probablement là une crypte protohistorique, il fut décidé, avec le propriétaire auquel nous rendons hommage pour son aimable coopération, qu'une fouille de sauvetage serait entreprise avant l'été ; elle fut menée, en collaboration avec M. J.C. LE GOFF, les 20 et 21 mai 1977.

La découverte se situe dans la parcelle n° 537 section A feuille 2 du cadastre révisé de Bodilis, à 200 m au Sud-Ouest de la "Croix de Tréguée" et à 1 km au Sud-Est du bourg (Coordonnées Lambert I : X = 124,6 ; Y = 111,9). Il s'agit d'un petit plateau découpé dans le plateau de migmatite entre deux petits ruisseaux affluents de l'Elorn.

L'effondrement avait à demi rempli une vaste cavité sub-rectangulaire ; le premier travail a donc consisté à évacuer ces déblais ce qui a dégagé une salle sub-rectangulaire de 2,8 m x 1,4 m orientée Nord-Ouest - Sud-Est et directement taillée dans l'arène. Le sol assez irrégulier était à - 3,4 m sous la surface mais la voûte, très dégradée, semble avoir été plus ou moins ogivale avec une hauteur originelle d'environ 2 m. Aux angles, les arêtes étaient soulignées d'un léger trait de pic.

A l'extrémité Sud-Est, une chatière sub-circulaire de 50 cm de diamètre environ s'ouvrait à 40 cm au-dessus du fond. Elle était prolongée par un boyau de 40 cm de long, s'évasant en pavillon et menant à une autre salle, entièrement bourrée de terre végétale et qui n'a pu être dégagée.

Sur les trois autres parois, des diverticules en cul de sac, de taille variable, étaient creusés à mi-hauteur, celui de la paroi Nord-Est se prolongeant par un terrier.

Le remplissage était uniquement constitué, sous l'éboulement moderne, par une arène argileuse mêlée, surtout au pied de la chatière, de quelques fragments de clayonnages et charbons de bois.

Un seul tesson a été recueilli, dans les terres évacuées par l'inventeur lors de la découverte du site ; il provient très certainement de cette même zone, la seule où il ait creusé notablement.

En surface, nous avons effectué un petit décapage (1,2 x 1,7 m) limité par les plantations de la pépinière, au-dessus de la chambre comblée ; cela nous a permis de retrouver l'orifice d'un puits de forme irrégulière mais bien dessiné, entièrement comblé de la même terre végétale que celle rencontrée au fanal.

La présence de la pépinière ne permettant pas d'entreprendre le déboufrage complet de cette salle, les recherches n'ont pas été poussées plus avant. La partie de ce remplissage que nous avons fouillée apparaissait d'ailleurs absolument stérile.

Le seul tesson recueilli est un fragment du bord d'un pot de taille moyenne (D = 13-14 cm) de facture assez fruste : pâte épaisse, noirâtre, à dégraissant quartzeux peu abondant mais grossier ; modelage à la main à peine lissé ; col court légèrement évasé sur un épaulement arrondi, lèvre plate.

Ce fragment apparaît assez caractéristique de la céramique d'usage au Second Age du Fer armoricain sans que l'on puisse préciser davantage.

L'association avec des débris de clayonnages et la disposition même de la crypte apparaissent par ailleurs comme caractéristiques des souterrains armoricains de l'Age du Fer.



BODILIS

FINISTERE

Section A2

Ech. 1/2500

mis à jour 1971

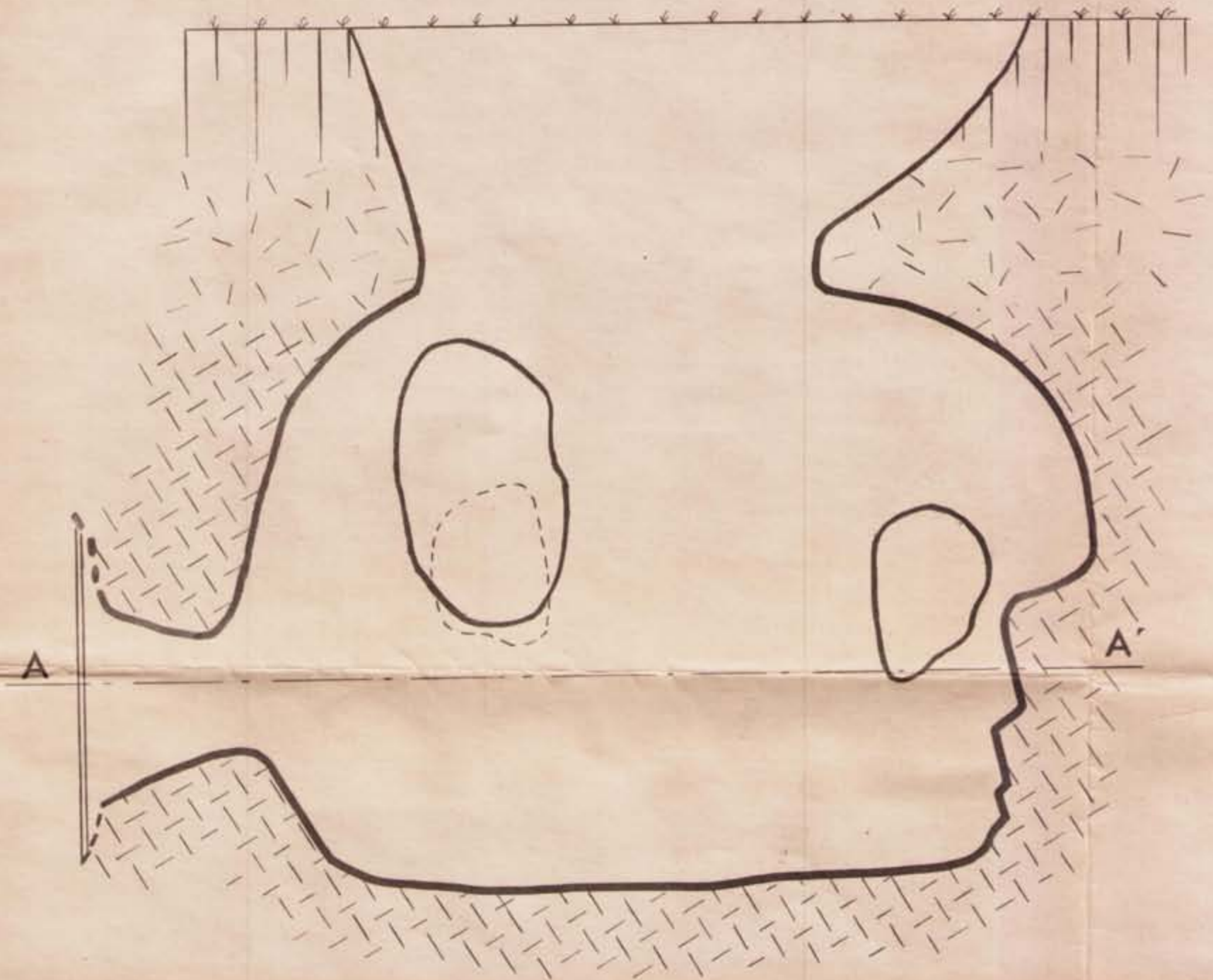
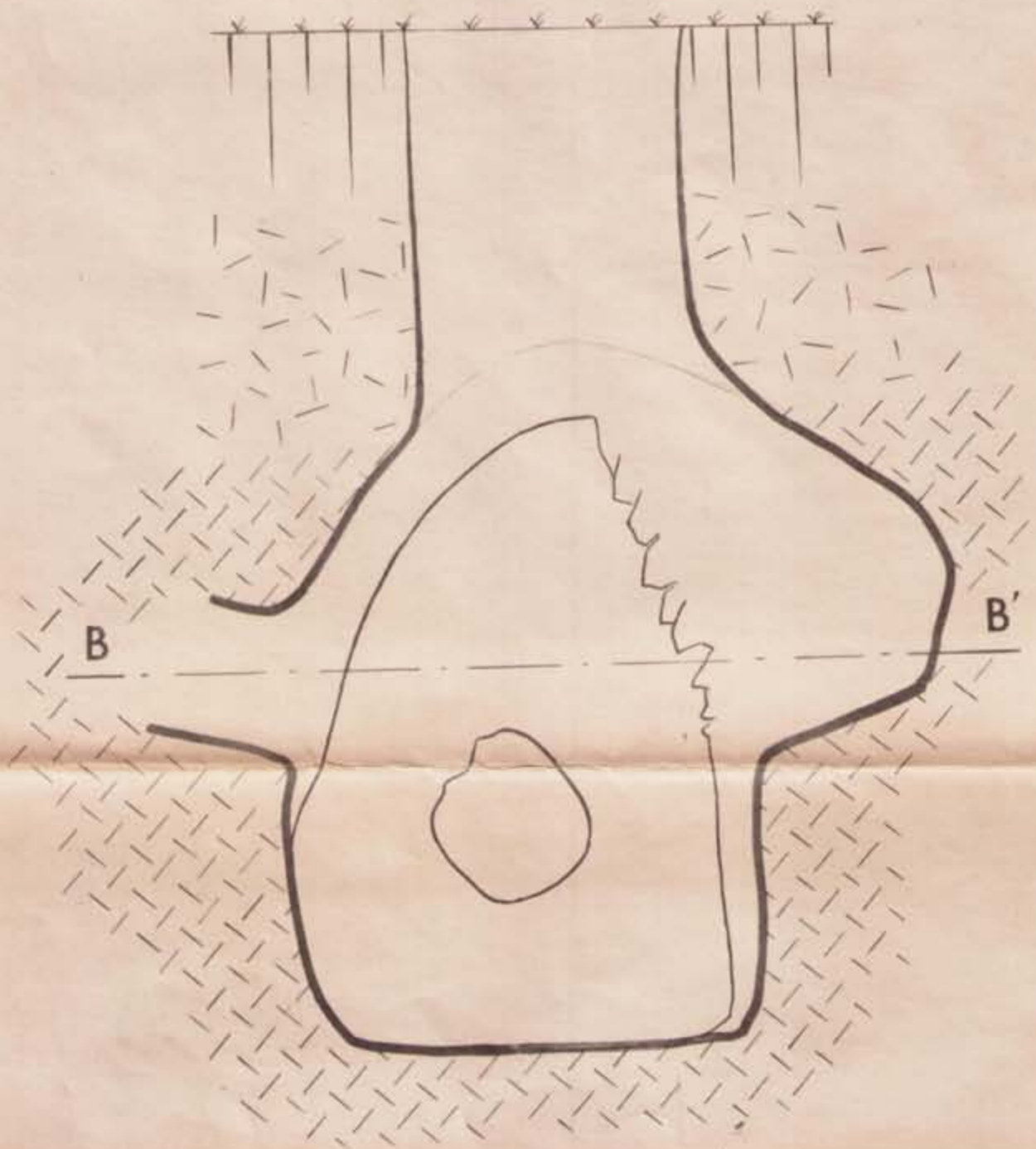
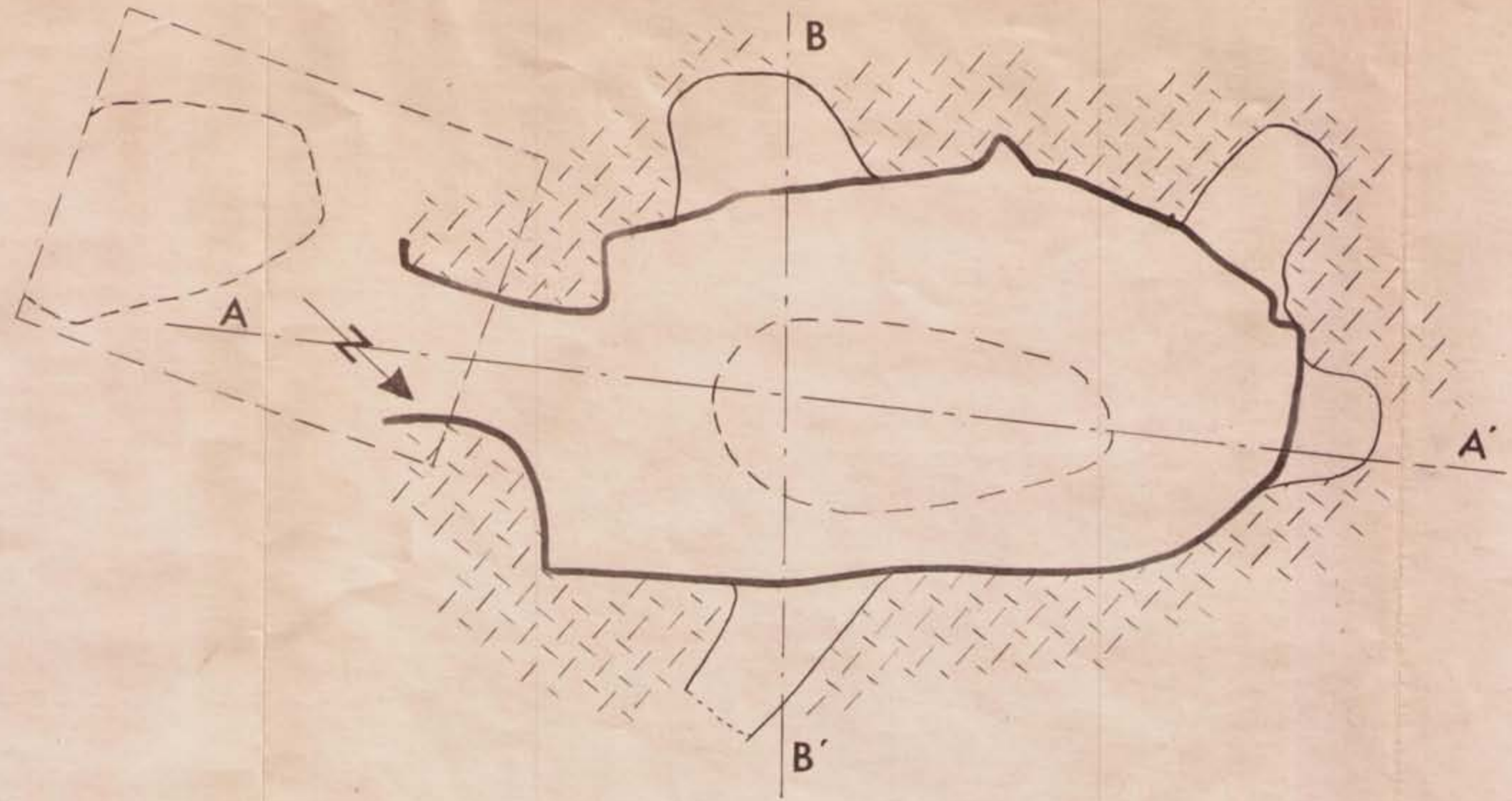

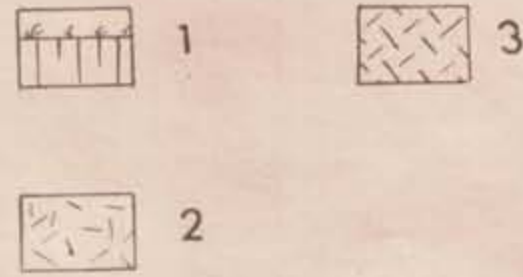
MINISTÈRE D'ÉTAT — AFFAIRES CULTURELLES  
ANTIQUITÉS PRÉHISTORIQUES  
Circonscription de Bretagne

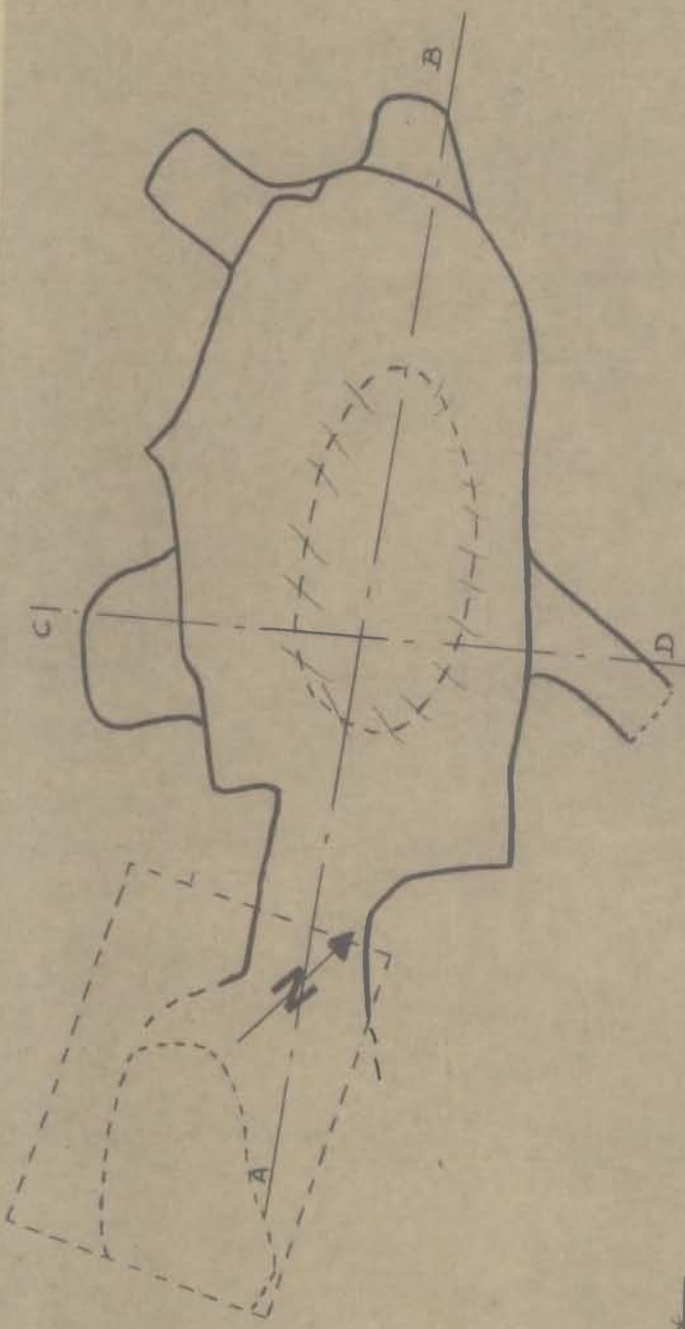
Dept. : 29 Commune : Bodilis

Lieu-dit :

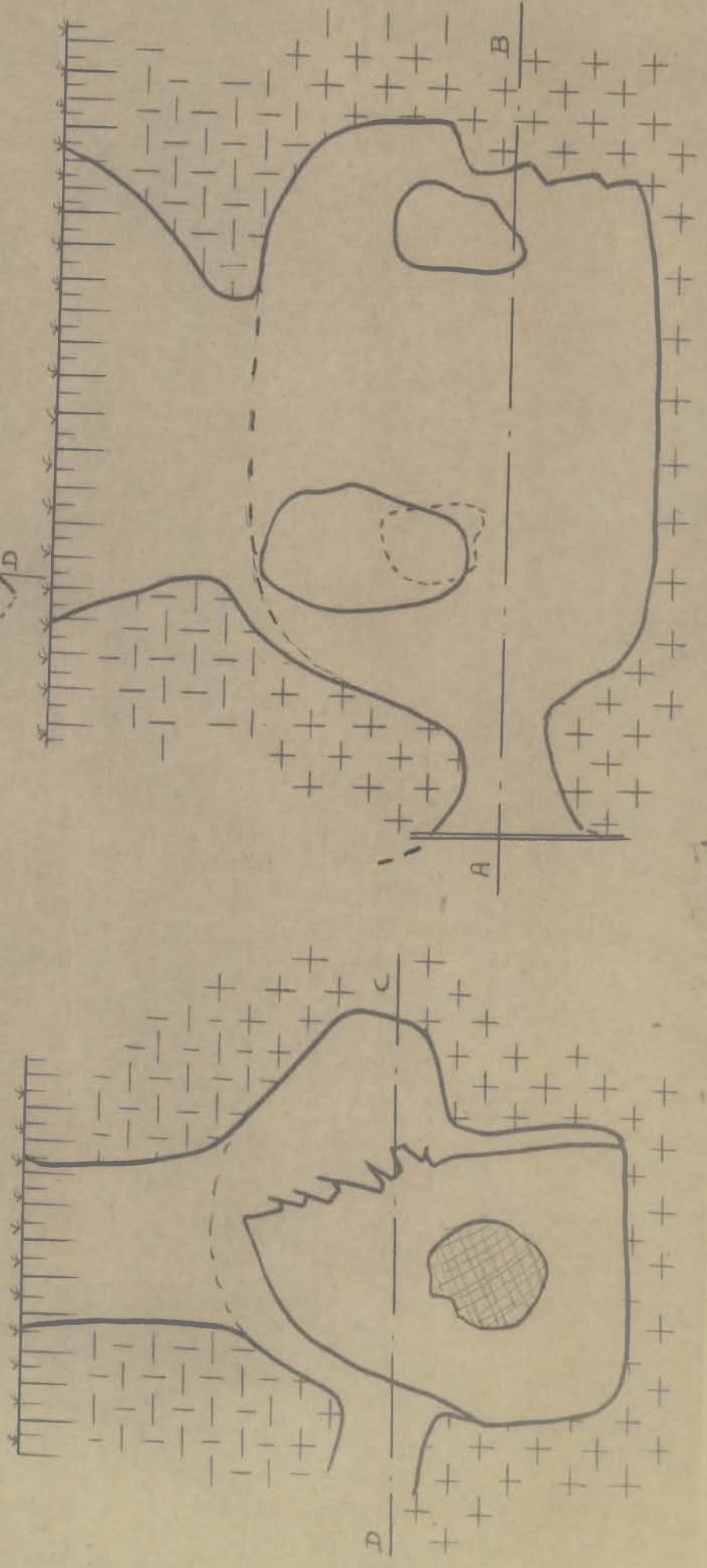
N° : Date : Avril 77

Relevé : C. T. Le Roux Mise au net : M. Le Goff





Bodleian's  
Mancus-Soul





Extrémité SE de la chambre (chatière et diverticule).

Chatière Sud-Est.





Extrémité SE de la chambre (chatière et diverticule).



Chatière Sud-Est.